




Київська область, Вишгородський район, селище Димер



Безбар'єрний маршрут у селищі Димер

Ласкаво просимо до презентації безбар'єрного маршруту в селищі Димер.
Ми покажемо, як ми прагнемо зробити наше селище доступним для всіх.

Пропозиції щодо створення безбар'єрного маршруту розроблені відділом земельних відносин, архітектури, містобудування та комунальної власності Димерської селищної ради

Аналіз потреби створення безбар'єрного простору в громаді

Селище Димер – адміністративний центр громади

В селищі проживає близько 7 тисяч мешканців. Щодня до центральної частини населеного пункту прибувають громадяни з інших населених пунктів для задоволення потреб і отримання послуг.



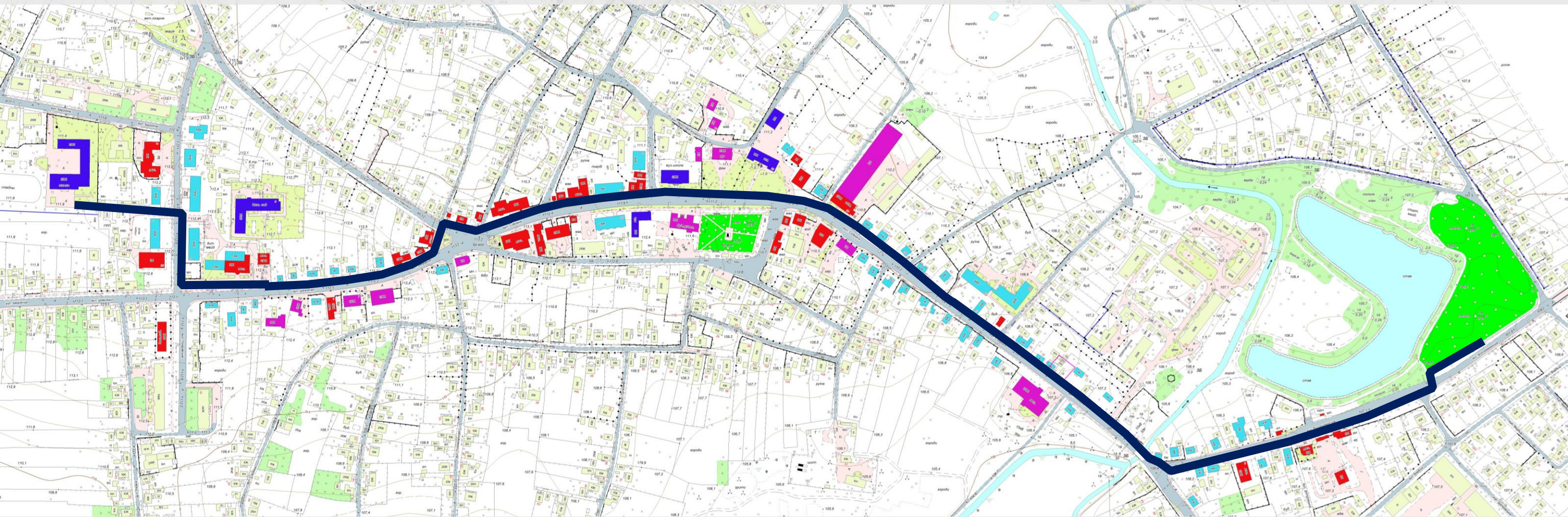
Зростаюча кількість людей з інвалідністю

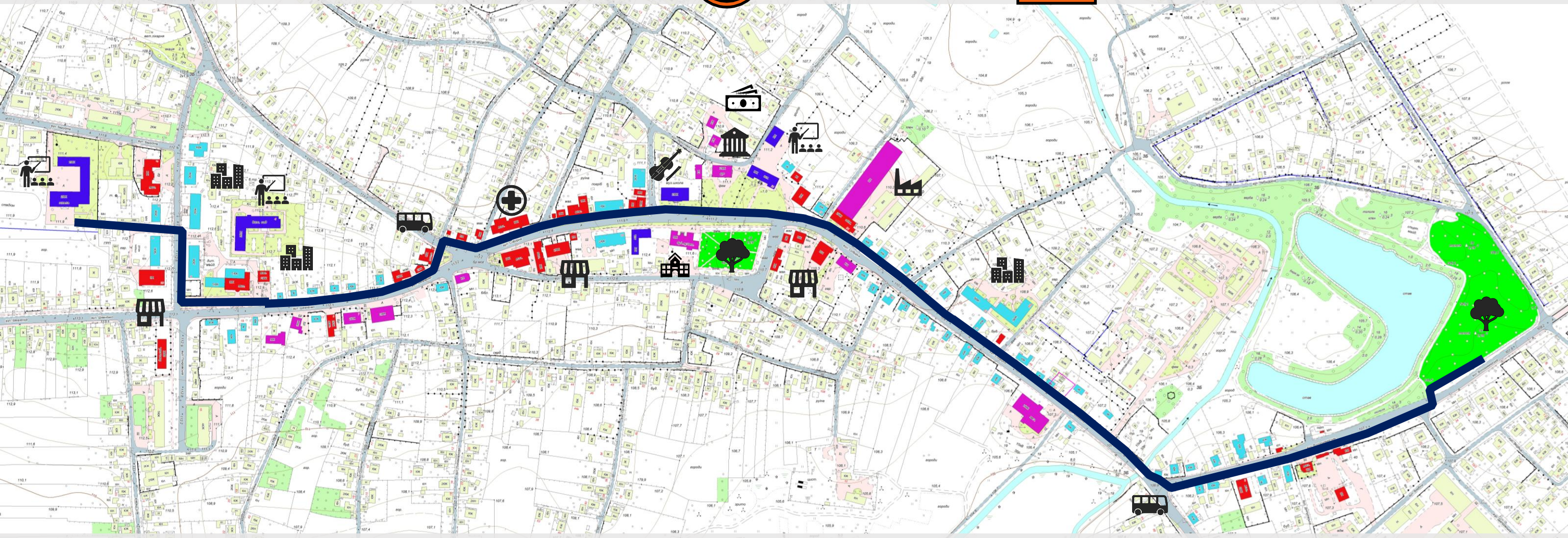
За даними Всесвітньої організації охорони здоров'я, кількість людей з інвалідністю зростає, особливо в Україні після початку повномасштабної війни.

Недостатньо доступних місць в громаді

Сьогодні багато місць у Димері не пристосовані для людей з особливими потребами. Проте ми прагнемо це змінити з метою забезпечення комфортного життя для всіх.

Схема безбар'єрного маршруту





Маршрут об'єднує основні центри тяжіння селища Димер



Основні принципи створення безбар'єрності

Доступність для всіх

Безбар'єрний простір означає доступність для всіх: людей з інвалідністю, літніх людей, мам з візочками, та всіх, хто потребує зручності.

Універсальний дизайн

Застосування принципів універсального дизайну, які враховують потреби всіх, без будь-яких пристосувань.

Зручність та безпека

Безпечний, зручний та комфортний маршрут, який не вимагає додаткових зусиль для пересування.

Об'єкти, до яких веде маршрут



Ліцей №1



Магазини, «Нова пошта»



Селищна рада



Музична школа ЦНАП



Ліцей №2

Парк «Щасливих людей»





Початок безбар'єрного маршруту біля Ліцею №1 на вул. Освітрянська. Тут зосереджені 2 та 5 поверхові житлові будинки, дитячий садок «Зернятко» відділення пошти, продуктові та господарські магазини.

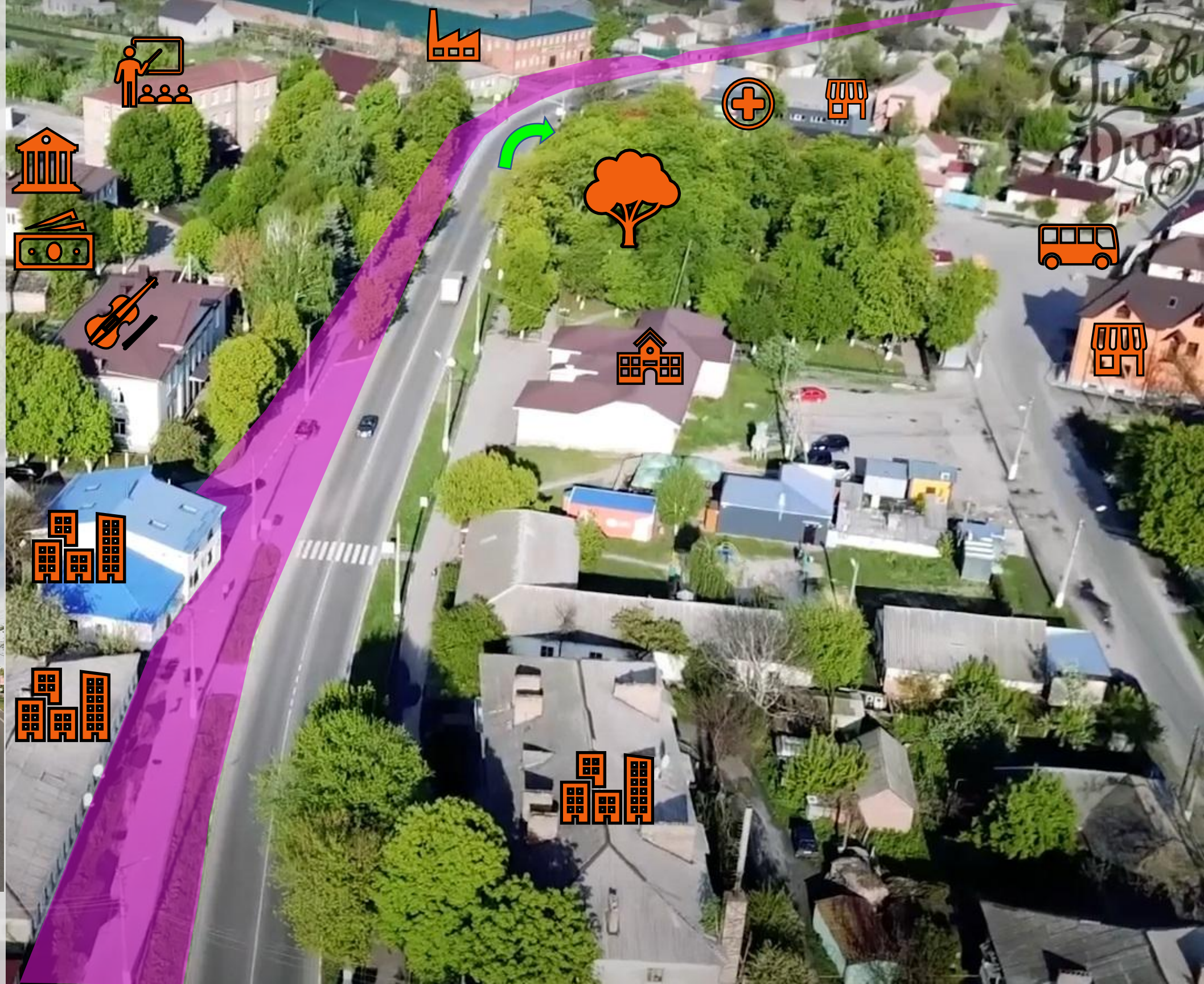





Центральна площа селища. Тут починаються три основні вулиці – Шевченка, Соборна та Революції Гідності, які ведуть до Більшості сіл громади. Площа є центром тяжіння, оскільки тут розташовані зупинки громадського транспорту, таксі.



Маршрут проходить
центральною вулицею селища,
де зосереджений
адміністративний центр, освітні
заклади, об'єкти торгівлі та
Надання послуг.
Також маршрут пролягає повз
зупинки громадського
транспорту та автостанцію




Безбар'єрний маршрут
закінчується
в парку відпочинку
«Щасливих людей»,
на вул. Володимирська .
Парк є центром тяжіння молоді.
Поруч розташований став,
де затишно
та комфортно проводити час.



Планувальні рішення

Безбар'єрність



- 1 **Забезпечення доступності**
- 2 **Врахування потреб**
- 3 **Зручні шляхи**
- 4 **Сучасні матеріали**
- 5 **Безпека**



Створення безбар'єрного маршруту



1

Розробка проекту

Проектування маршруту з урахуванням всіх необхідних деталей та стандартів.

2

Вибір матеріалів

Вибір якісних та довговічних матеріалів, що забезпечать комфорт та безпеку.

3

Будівництво

Проведення робіт з будівництва безбар'єрних доріжок та переходу.

4

Установка знаків

Установка інформаційних знаків, які допоможуть людям зорієнтуватися на маршруті.

Дорожньо-вулична мережа



Пішохідні доріжки

Встановлення пішохідних доріжок з рівними поверхнями та широкими тротуарами.



Пандуси

Установка пандусів з правильними кутами нахилу та розмірами для легкого доступу.



Освітлення

Забезпечення достатнього рівня освітлення на маршруті для безпеки в темний час доби.



Пішохідні переходи

Реконструкція пішохідних переходів з урахуванням потреб людей з інвалідністю.

Safely
Safety

Safety
Bavinc
system AA



Обґрунтування вибору маршруту

1

Громадський транспорт

Маршрут проходить через зупинки міжміського транспорту та автостанцію

2

Автобусні зупинки

Оснащення автобусних зупинок пандусами та інформаційними табличками.

3

Парки та місця відпочинку

Забезпечення доступності парків.
Поєднання маршрутом центру селища з парком щасливих людей

4

Навчальні заклади

Забезпечення доступності освітніх закладів

5

Адміністративні послуги

Маршрут пролягає також до ЦНАПу, селищної ради

6

Щоденні потреби

В центрі селища зосереджена велика кількість магазинів, закладів побутового обслуговування, пошти, банк, нотаріус, тощо



Заплановані заходи з реалізації

Залучення інвесторів

Звернення до потенційних інвесторів для фінансування проекту.

Співпраця з громадськістю

Залучення громадськості до процесу планування та реалізації проекту.

Інформаційна кампанія

Проведення інформаційної кампанії для підвищення обізнаності про проект.

Моніторинг та оцінка

Регулярний моніторинг та оцінка ефективності безбар'єрного маршруту.

