




Пн



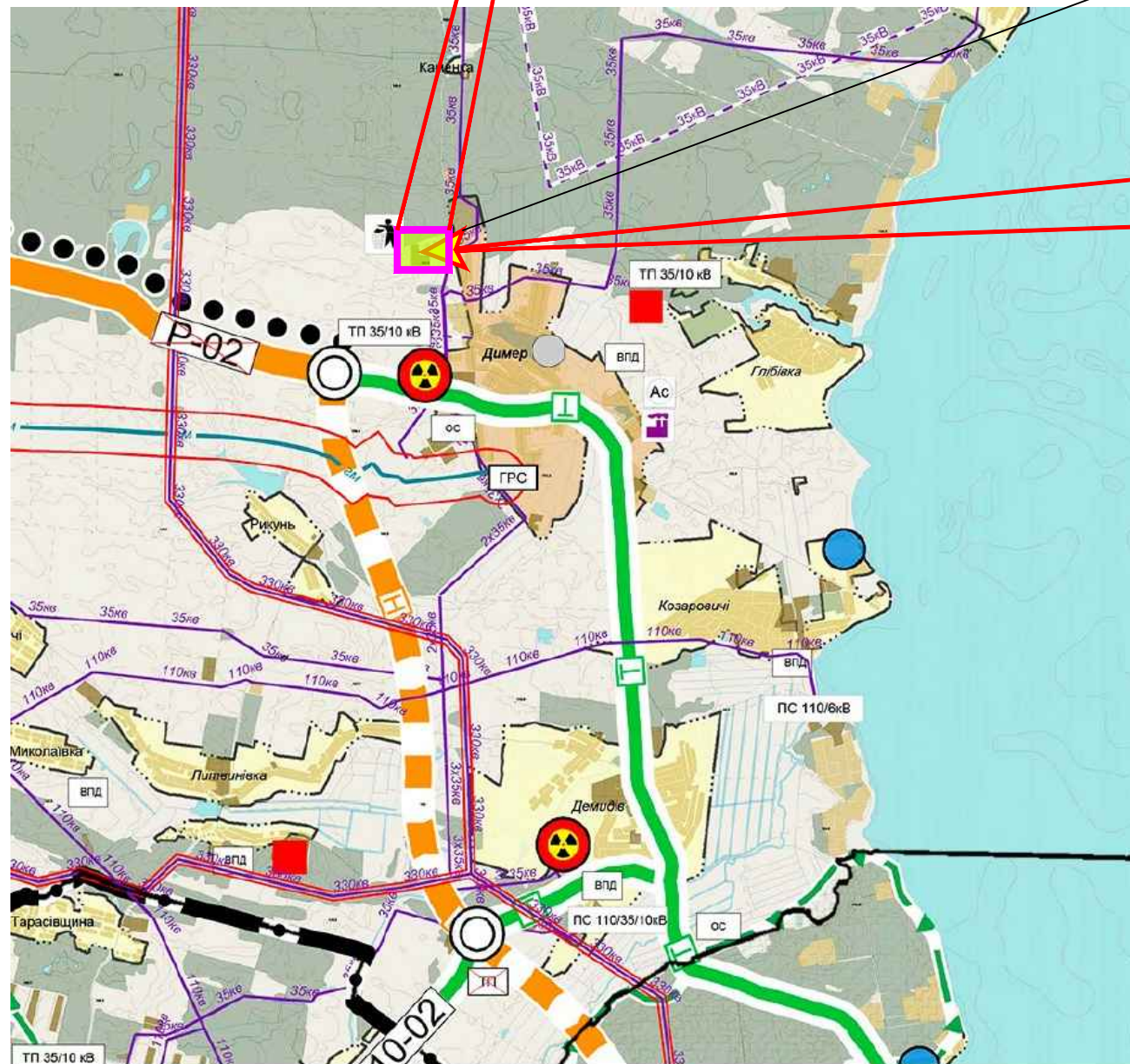
Фрагмент карти Google Maps

# СХЕМА РОЗТАШУВАННЯ ЗЕМЕЛЬНОЇ ДІЛЯНКИ У ПЛАНУВАЛЬНІЙ СТРУКТУРІ ТЕРИТОРІЇ ТЕРИТОРІАЛЬНОЇ ГРОМАДИ, 1:5000

## Умовні позначення

-  - межа розроблення детального плану
-  - територія детального плану
-  - межа санітарно-захисної зони

Місцерозташування території проектування



Фрагмент схеми планування території Київської області



Фрагмент карти Kadastr Life

смт Димер

Масштаб 1 : 5000 (в 1 см - 50 м)

						Договір №10-23/02-МБД			
						Димерська селищна рада Вишгородського району Київської області			
Зм.	Кільк.	Аркуш	Недок.	Підпис	Дата	Детальний план території земельних ділянок Димерської селищної ради Вишгородського району Київської області (кадастрові номери 3221855300:11:169:0956 площею 2,0 га та 3221855300:11:169:0956 площею 2,0 га на підставі рішення Димерської селищної ради	Стадія	Аркуш	Аркушів
ФОП Маркіна					2024		ДПТ	1	8
ГАП	Маркіна М.					Схема розташування земельної ділянки у планувальній структурі території територіальної громади, 1:5000	ФОП МАРКІНА М.І.		
сертифікат	АА-004261								
Розробив	Маркіна М.								